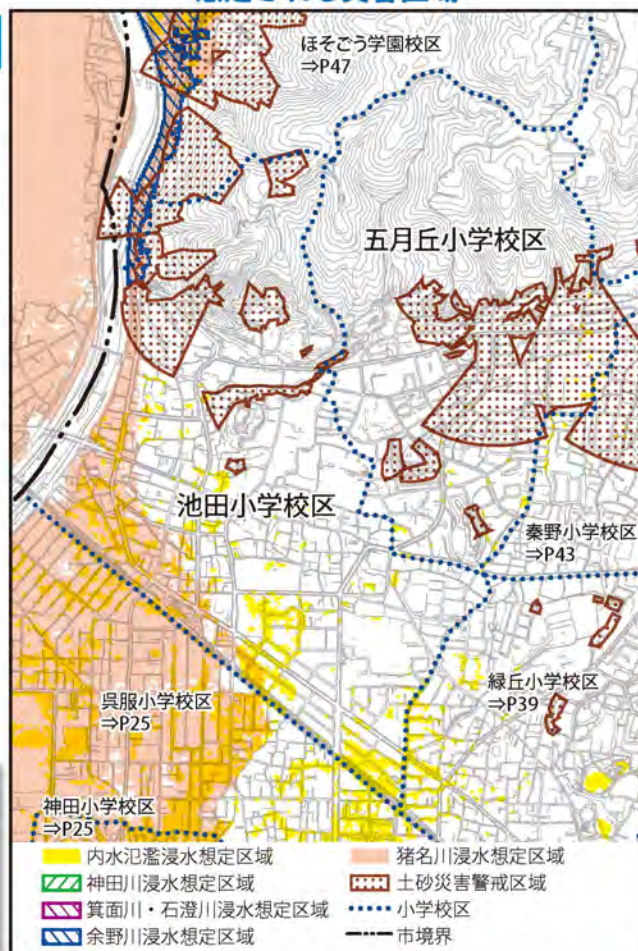


③池田・五月丘小学校区 校区別カルテ

想定される災害区域



Point 1 想定される災害

- 池田小学校区では大雨により、内水氾濫、洪水(猪名川)、洪水(余野川)、土砂災害が想定されています。池田小学校区では、一部の区域で土砂災害警戒区域が指定されています。
- 五月丘小学校区では大雨により、内水氾濫、土砂災害が想定されています。校区の広域で土砂災害警戒区域が指定されています。
- 猪名川沿いで、早期に立退き避難が必要な区域が指定されています。
- ため池が決壊した場合に浸水のおそれがある地域があります。(P22)



Point 2 お住いの町丁目の被害想定

池田小学校区				
町丁目名	内水 (最大浸水深)	洪水(最大浸水深)		土砂災害
		余野川	猪名川	
綾羽1丁目	0.1～0.5m 未満	—	—	—
綾羽2丁目	0.5～3.0m 未満	0.5～3.0m 未満	0.5～3.0m 未満	あり
栄町	0.5～3.0m 未満	—	0.5～3.0m 未満	—
栄本町	0.5～3.0m 未満	—	0.5～3.0m 未満	—
建石町	0.5～3.0m 未満	—	—	あり
上池田1丁目	0.5～3.0m 未満	—	—	—
上池田2丁目	0.1～0.5m 未満	—	—	—
城山町	0.1～0.5m 未満	—	—	あり
城南1丁目	0.1～0.5m 未満	—	—	—
城南2丁目	0.5～3.0m 未満	—	0.5m 未満	—
城南3丁目	0.5～3.0m 未満	—	—	—
新町	0.1～0.5m 未満	0.5～3.0m 未満	0.5～3.0m 未満	あり
菅原町	0.1～0.5m 未満	—	0.5～3.0m 未満	—
西本町	0.1～0.5m 未満	—	0.5～3.0m 未満	—
大和町	0.1～0.5m 未満	—	—	—
槻木町	0.1～0.5m 未満	—	0.5～3.0m 未満	—

五月丘小学校区				
町丁目名	内水 (最大浸水深)	洪水(最大浸水深)		土砂災害
		余野川	猪名川	
五月丘1丁目	0.5～3.0m 未満	—	—	あり
五月丘2丁目	0.1～0.5m 未満	—	—	あり
五月丘3丁目	0.5～3.0m 未満	—	—	あり
五月丘4丁目	0.1～0.5m 未満	—	—	あり
五月丘5丁目	0.5～3.0m 未満	—	—	あり

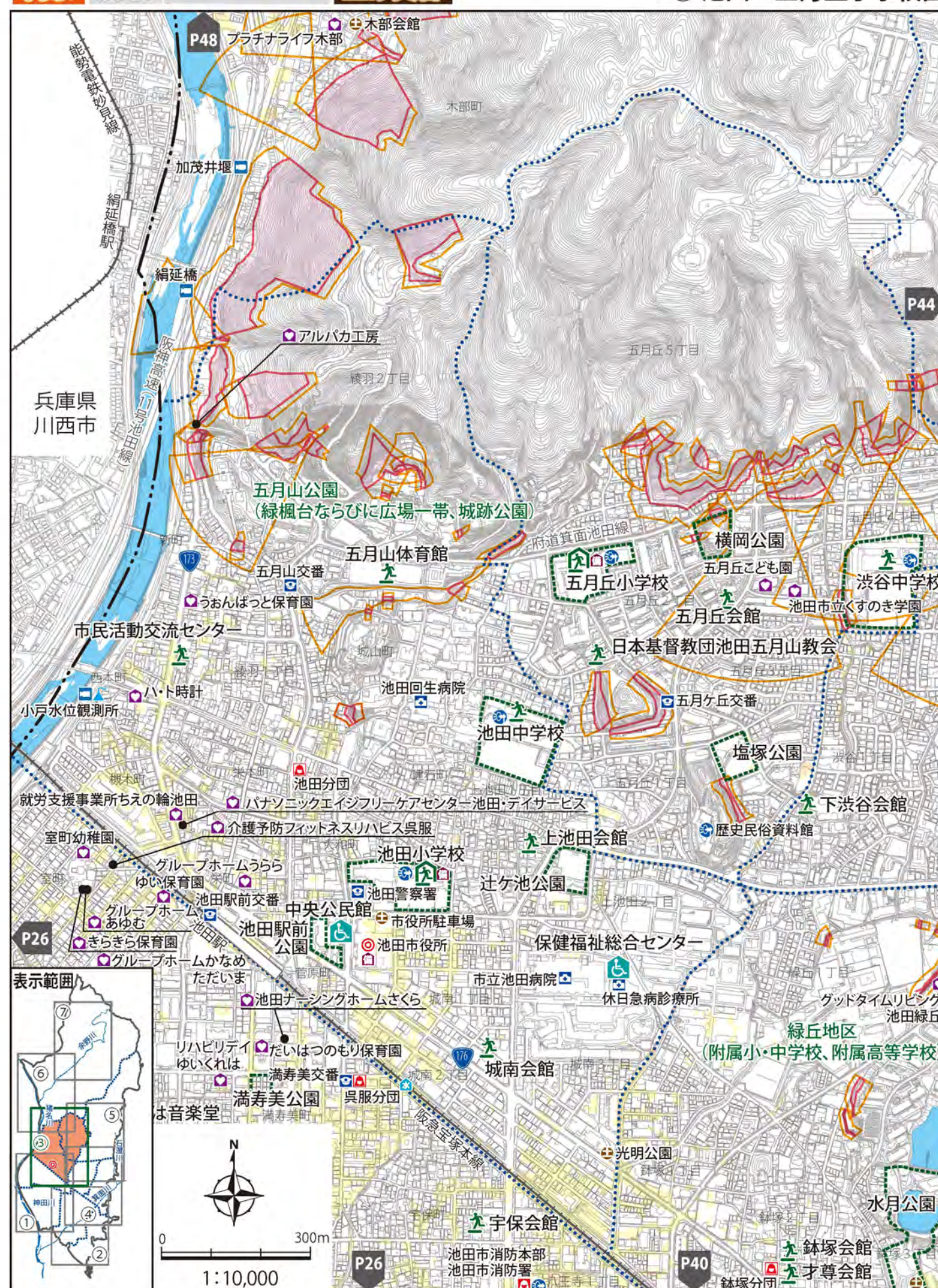
Point 3 自宅外へ避難する場合

避難行動判定フロー(P23)の結果に従い、時間的余裕をもって安全に避難しましょう。避難場所に避難する場合は、開設状況や避難経路の安全性も確認しましょう。

指定緊急避難場所 詳細はP3をご覧ください				
小学校区	名称	洪水	土砂災害	避難指定一般
池田小学校区	池田小学校	○	○	○
	池田中学校	○	○	○
	市民活動交流センター	△	○	○
	上池田会館	○	○	○
	城南会館	○	○	○
五月丘小学校区	五月丘小学校	○	○	○
	渋谷中学校	○	×	○
	五月丘会館	○	×	○
	日本基督教団池田五月山教会	○	○	○
	日本基督教団池田五月山教会	○	○	○

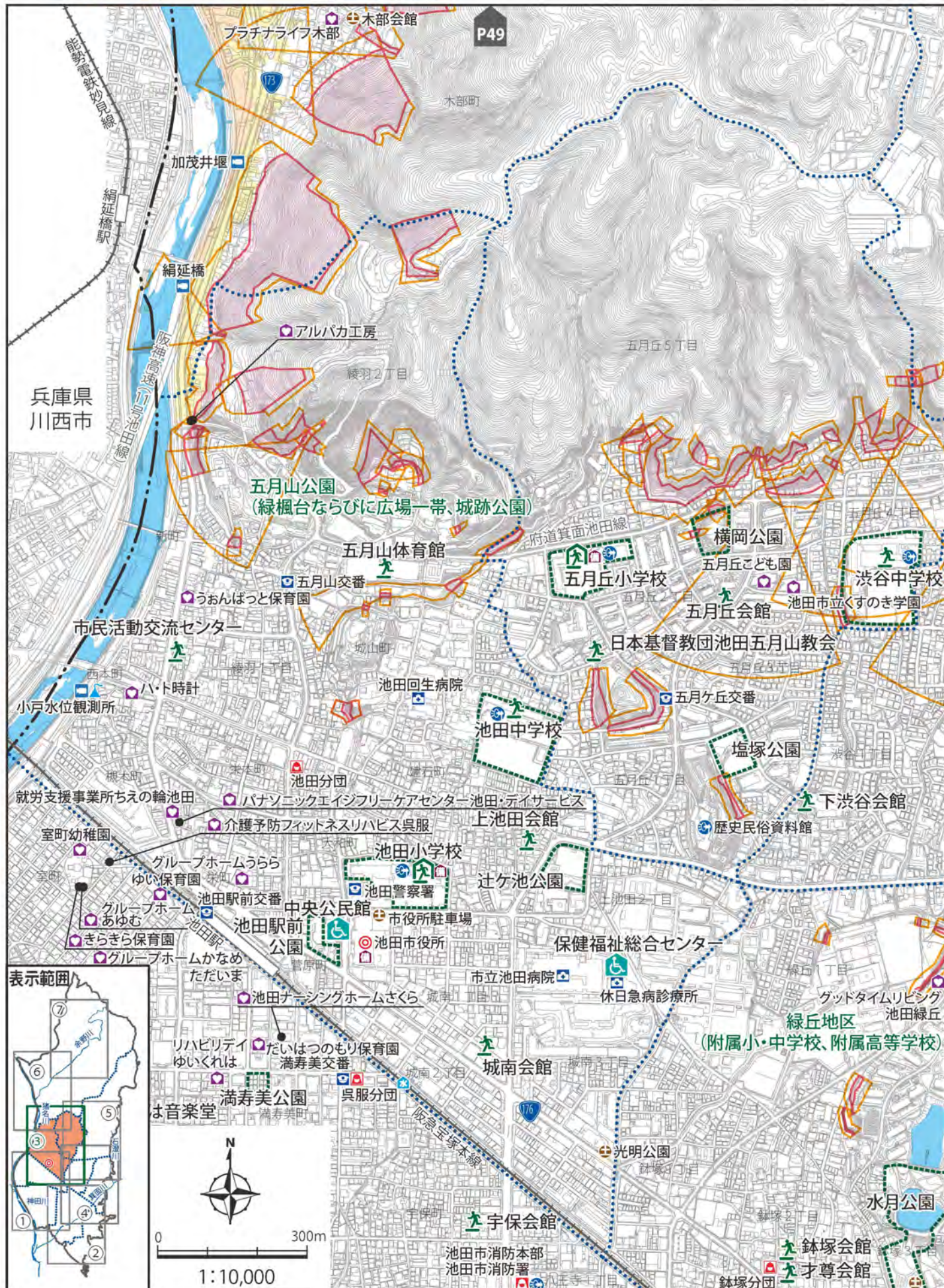
内水 洪水 土砂災害

③池田・五月丘小学校区



内水 洪水 余野川 土砂災害

③ 池田・五月丘小学校区



内水 洪水 猪名川 土砂災害

③ 池田・五月丘小学校区

