
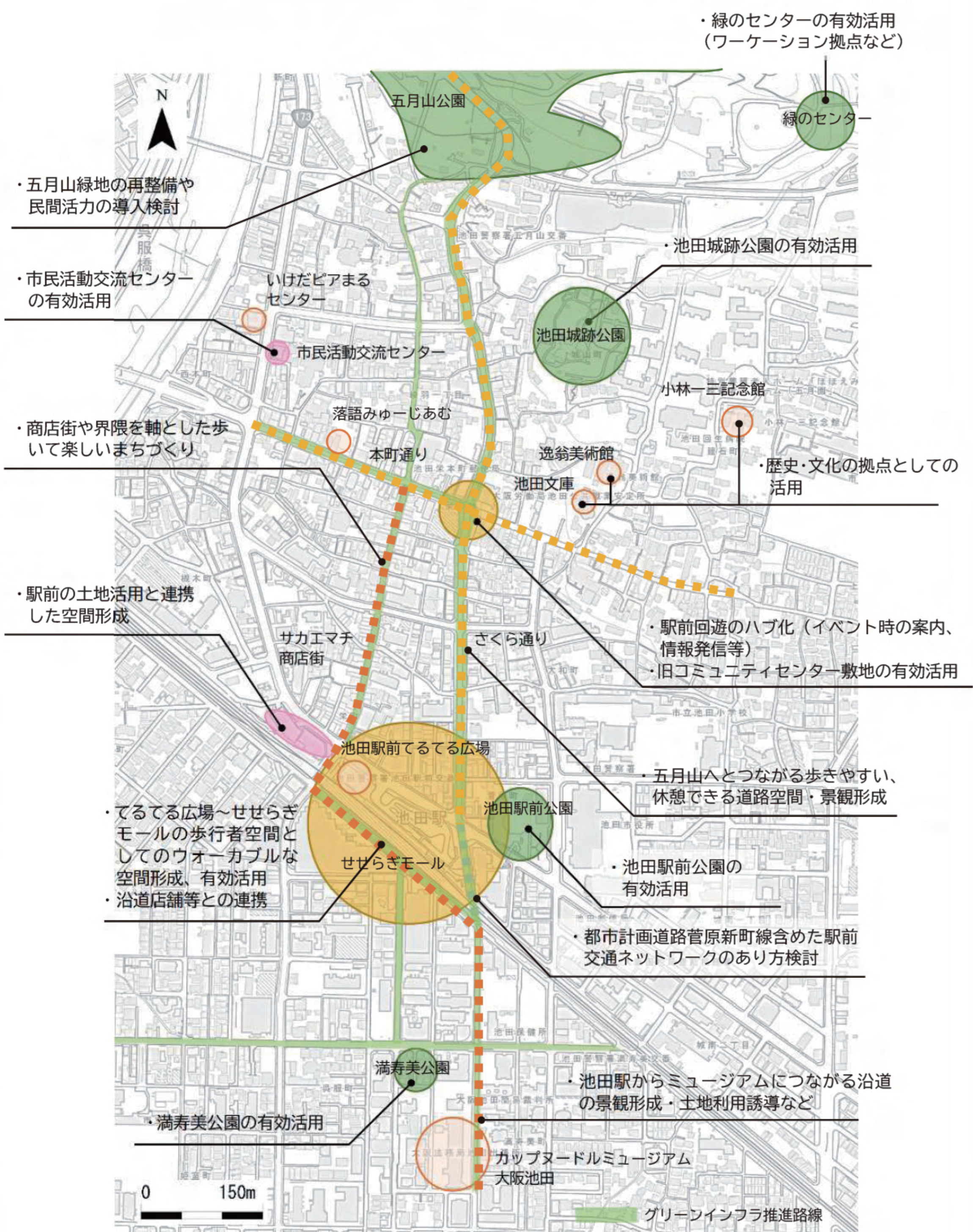


いけだ地域

市のほぼ中心に位置し、地域内には阪急池田駅、その周辺には市役所等の公共施設、商店街や商業施設等が集積しており、通勤・通学の交通や買い物の利便性の高い地域です。また、カップヌードルミュージアム 大阪池田をはじめ、落語みゅーじあむ、逸翁美術館、小林一三記念館などの観光施設や社会教育・文化関連施設も多数集積しており、観光・交流を育む本市の拠点になっています。近年は、池田市立図書館が「サンシティ池田」の3階に移転したほか、阪急池田駅を中心とした「いけだ駅前活性化プロジェクト」が官民連携まちなか再生推進事業を活用しながら進んでおり、ウォークアブルとグリーンインフラの掛け合わせによる、居心地の良い、歩きたくなるまちなか再生に向けた動きが展開されています。



池田駅周辺



せせらぎモール

五月山緑地の再整備や民間活力の導入検討

カ点2(1)

鉄道駅周辺の都市機能等の維持・充実・誘導(せせらぎモール、コミュニティセンター跡地等の活用など)

カ点1(1)

室町住宅の良好な住環境の保全(景観、まちなみ等)

カ点3(2)

クリーンセンター更新のあり方検討

都市施設方針

駅前のターミナル機能の維持 駅周辺のバリアフリー化促進

カ点1(2)

図書館、満寿美公園などの有効利用

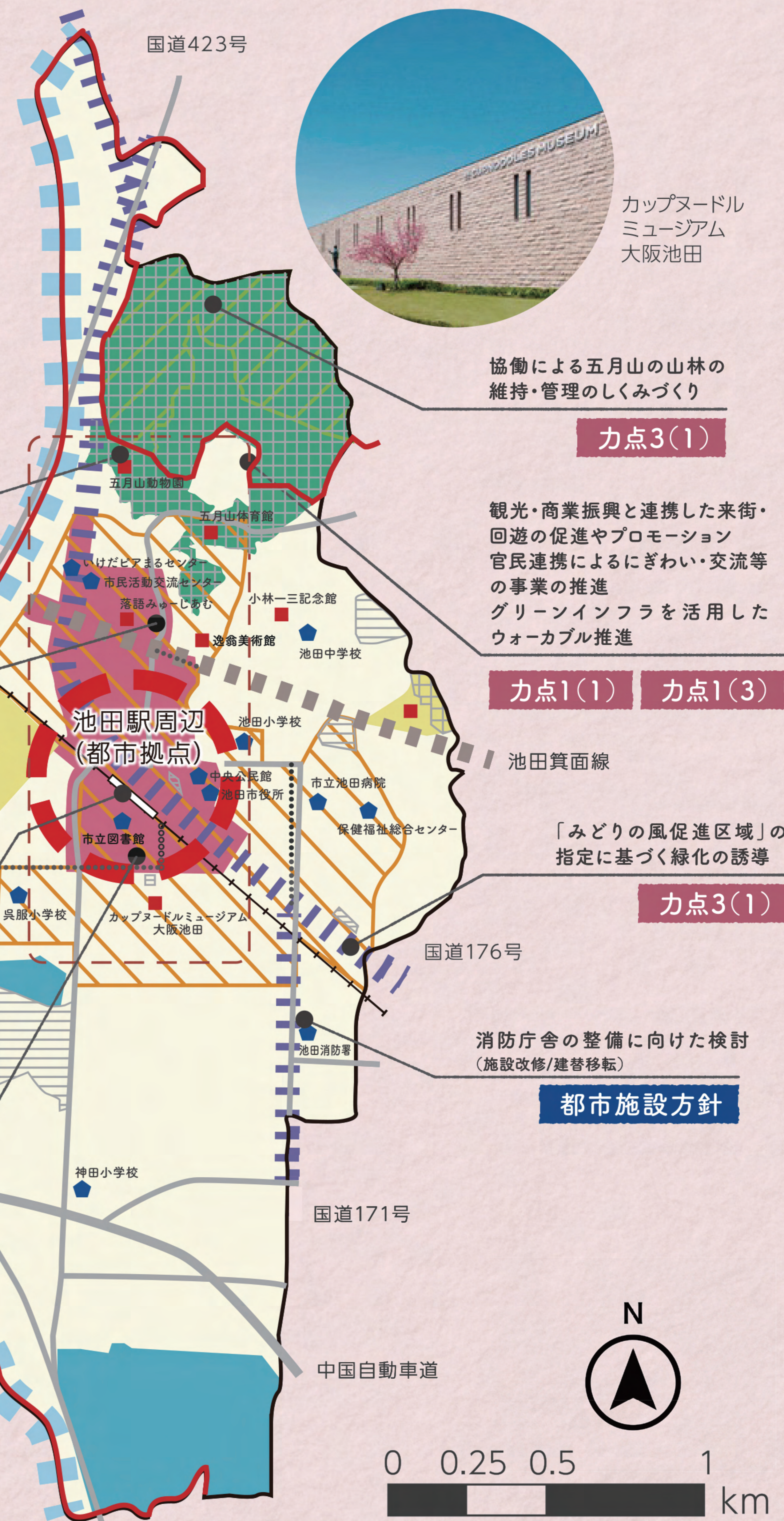
カ点2(1)

猪名川の自然環境の保全

カ点3(1)



池田城跡公園



カ点3(1)

協働による五月山の山林の維持・管理のしくみづくり

観光・商業振興と連携した来街・回遊の促進やプロモーション 官民連携によるにぎわい・交流等の事業の推進 グリーンインフラを活用したウォークアブル推進

カ点1(1)

カ点1(3)

カ点3(1)

都市施設方針

<地域全体に係る事項>

交通ネットワークの維持、利便性の確保

カ点1(2)

市街化区域内農地の多面的利用(防災空間等)

カ点3(1)

凡例

- 都市拠点
- 都市軸
- 生活軸
- 河川軸
- 区域区分線
- 緑地保全ゾーン
- 住宅ゾーン(低層)
- 住宅ゾーン(中高層)
- 商業ゾーン
- 工業・流通施設ゾーン
- 都市緑地
- 主要公共施設等
- 歴史・文化施設等
- 都市計画公園
- 都市計画緑地
- 都市計画道路(未整備)
- 都市計画道路(既成済)
- 移動等円滑化促進地区

※「いけだ駅前活性化プロジェクト(池田市官民連携まちなか再生推進事業)」の意見を参考にしながら整理しています。