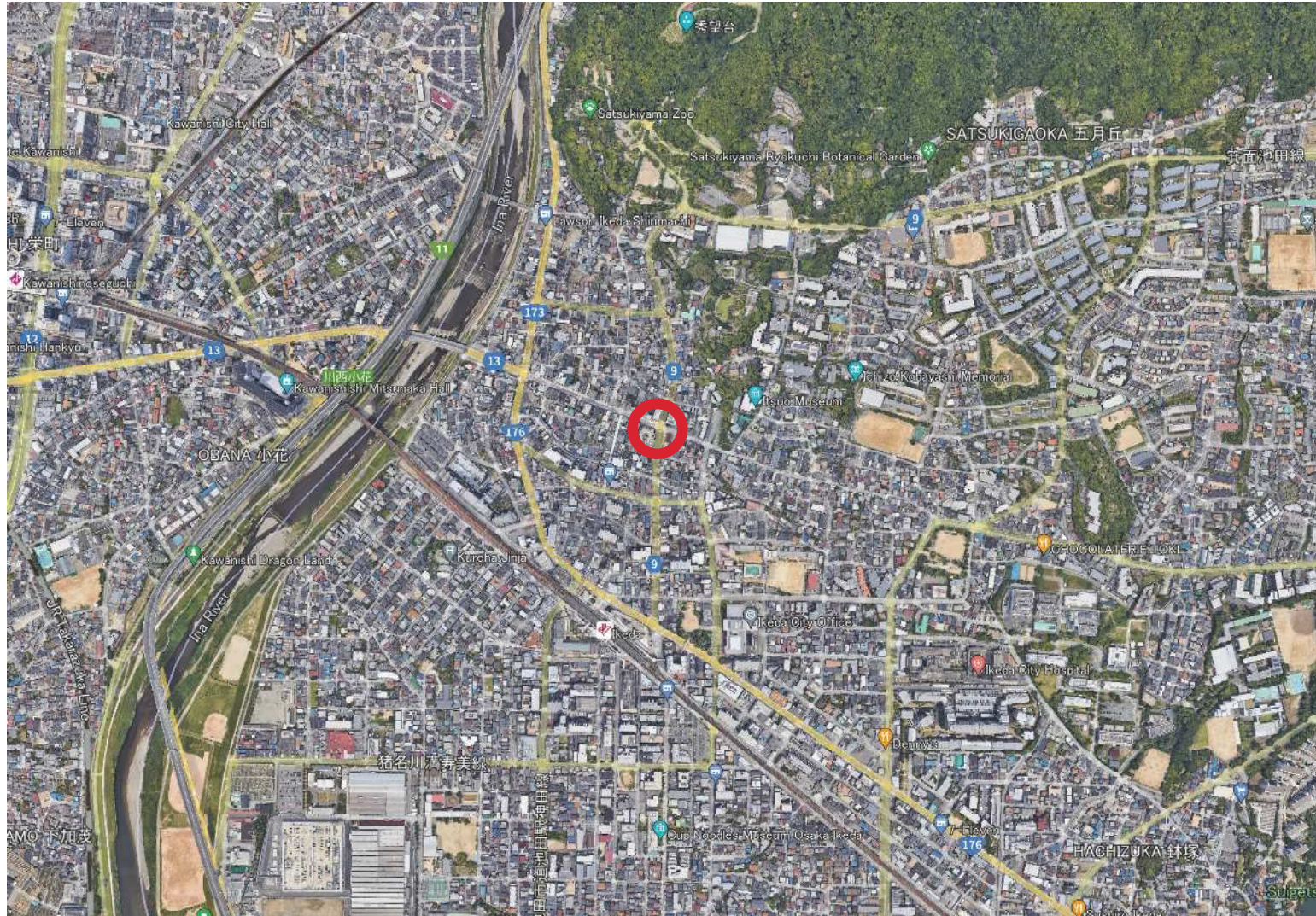


対象地の概況（位置図）

緑地北側は五月山となっており、南側は住宅地や商業地となっている。
緑地の西側には猪名川が流れている。



出典：GoogleMapに加筆

対象地の概況（詳細図）

名 称：栄本町コミュニティセンター跡地

位 置：栄本町9-1

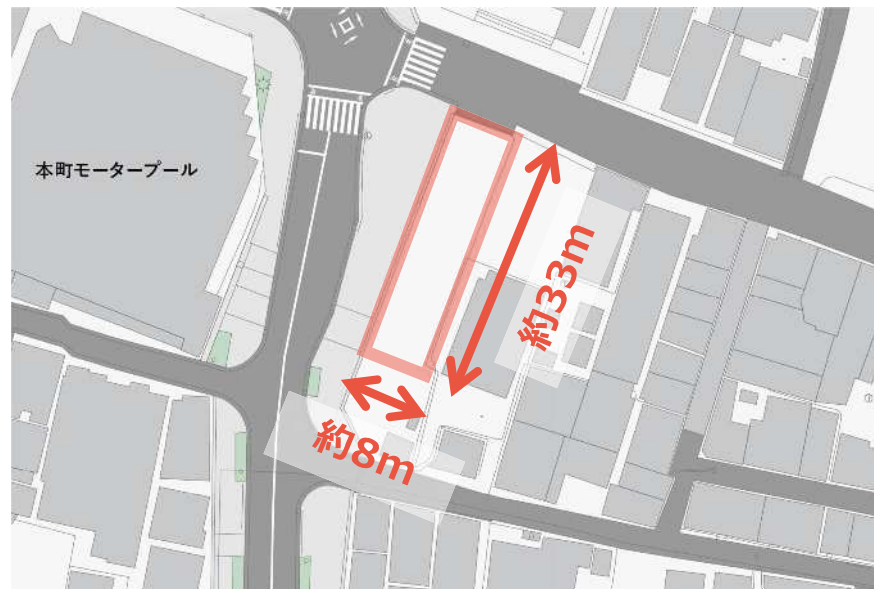
敷地面積：約580m²



名 称：栄本町ポケットパーク前倉庫跡地

位 置：栄本町11地内

敷地面積：約260m²

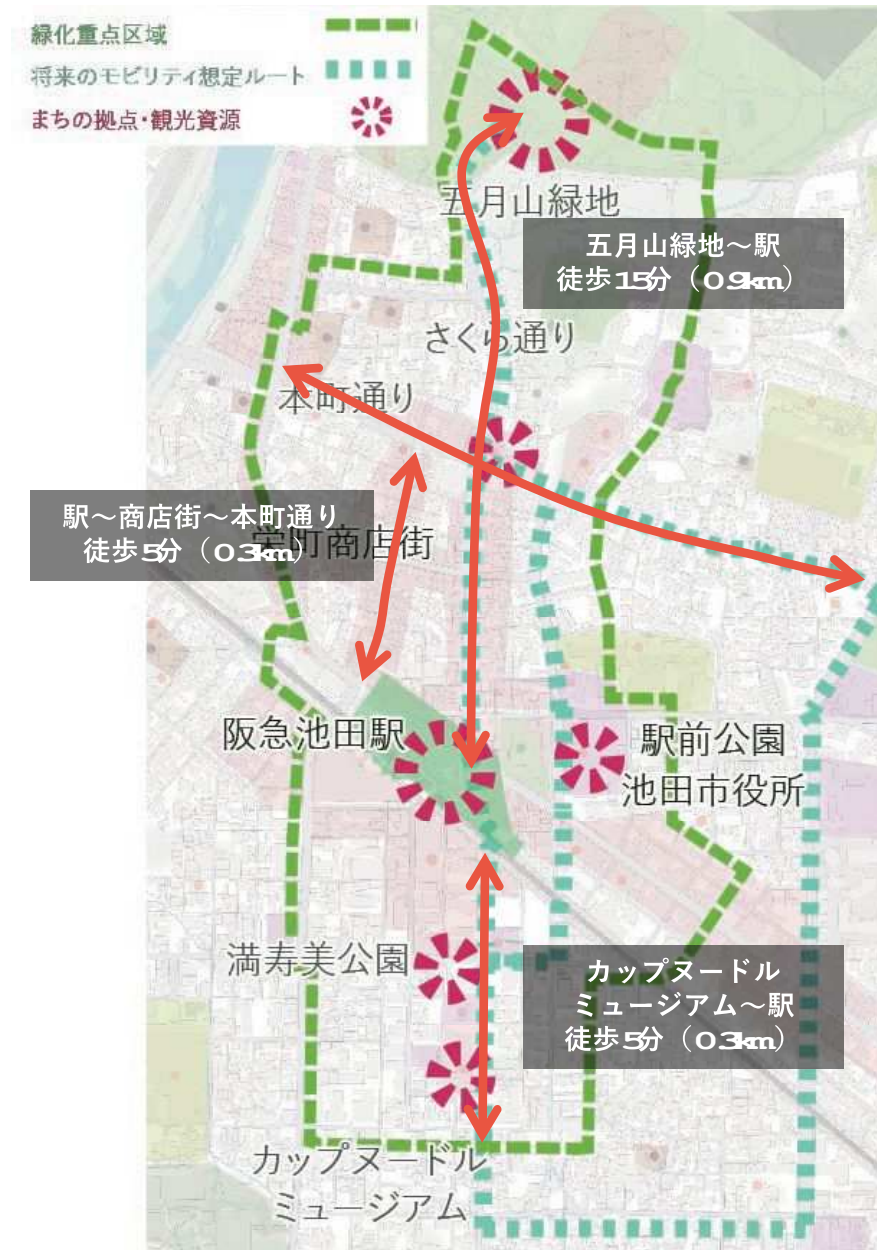


対象地のポテンシャル

駅と五月山の間地点

駅からの距離 / 徒歩7分 (約0.5km)

五月山からの距離 / 徒歩10分 (約0.5km)



広域ネットワークと拠点のイメージ